ATLAS

DE L'HISTOIRE

DU

CONSULAT ET DE L'EMPIRE

PAR

M. A. THIERS.

BIBLIOTHEQUE SCIENCES PO
1 453 544

20288

ATLAS

DE L'HISTOIRE

DU

CONSULAT ET DE L'EMPIRE

PAR M. A. THIERS.

LISTE DES CARTES.

1. Carte de la Souabe, de la Suisse et du Piémont.
2. — de la Souabe.
3. — du Piémont.
4. — de la rivière de Gênes.
5. — des environs d'Engen et de Stokach.
6. — du champ de bataille de Mœsskirch.
7. — des environs d'Ulm.
8. — du Valais et de la vallée d'Aoste.
9. — des environs d'Alexandrie et de la plaine de Marengo.
10. — du cours du Danube au-dessus et au-dessous d'Hochstett.
11. — de la plaine d'Héliopolis.
12. — générale de la basse Égypte.
13. Plan du Kaire.
14. Carte de la vallée du Danube.
15. — du pays compris entre l'Isar et l'Inn.
16. — du champ de bataille de Hohenlinden.
17. — du Sund.
18. — de la plage d'Alexandrie.
19. Plan de la baie d'Algésiras.
20. Carte générale de l'Allemagne en 1789.
21. — générale de l'Allemagne après le recez de 1803.
22. Ile de Saint-Domingue.
23. Carte générale de la Manche.
24. — des ports d'Ambleteuse, de Wimereux, de Boulogne et d'Étaples.
25. — du bassin et du camp de Boulogne.
26. Plan de la bataille navale du Ferrol.
27. Carte générale de l'Europe.
28. — générale de l'Allemagne.
29. — du pays compris entre le Rhin et le Danube.
30. Plan de la bataille de Trafalgar.
31. Carte générale de la chaîne des Alpes.
32. — de l'Autriche et de la Moravie.
33. Plan du champ de bataille d'Austerlitz.
34. Carte de la Saxe et de la Franconie.
35. Plan des champs de bataille d'Iéna et d'Awerstaedt.
36. Carte du nord de l'Allemagne.
37. — de la Prusse orientale et de la Pologne.
38. — du pays compris entre la Vistule et la Prégel.
39. Plan des environs de Czarnowo, Pultusk, Golymin et Soldau.
40. — du champ de bataille d'Eylau.
41. — de la ville de Dantzig et de ses environs.
42. — du champ de bataille de Friedland.
43. Carte générale d'Espagne et de Portugal.
44. — des environs de Baylen.
45. Plan de Saragosse et de ses environs.
46. Carte des pays compris entre le Danube et l'Isar, de Ratisbonne à Landshut.
47. — des environs d'Eckmühl.
48. Plan des environs de Vienne.
49. — de l'île de Lobau.
50. — du champ de bataille de Talavera.
51. Carte des Bouches de l'Escaut.
52. Plans des principales places fortes d'Espagne.
53. Carte de la partie du Portugal comprise entre le Douro, l'Océan et la Guadiana.
54. — de la Russie d'Europe.
55. — de la route de Wilna à Moscou.
56. Plan du champ de bataille de la Moskowa.
57. Plans des bords de la Bérézina, de Moscou et de Smolensk.
58. Carte générale de la Saxe.
59. Plan du champ de bataille de Bautzen.
60. — de Leipzig et de ses environs.
61. Carte de l'est de la France.
62. — des vallées de la Seine, de l'Aube et de la Marne.
63. Plans des champs de bataille de Brienne, Montmirail et Montereau.
64. Carte des environs de Laon.
65. — du pays compris entre Charleroy, Namur et Bruxelles.
66. Plan du champ de bataille de Waterloo.

PARIS. TYPOGRAPHIE DE HENRI PLON, IMPRIMEUR DE L'EMPEREUR, RUE GARANCIÈRE, 8.

ATLAS

DE L'HISTOIRE

DU

CONSULAT ET DE L'EMPIRE

DRESSÉ ET DESSINÉ

SOUS LA DIRECTION DE M. THIERS

PAR

MM. A. DUFOUR ET DUVOTENAY

GRAVÉ SUR ACIER PAR DYONNET

ÉCOLE LIBRE DES SCIENCES POLITIQUES BIBLIOTHÈQUE

PARIS

LHEUREUX ET Cie, LIBRAIRES-ÉDITEURS

RUE DE SEINE, 31.

—

1864

Histoire du Consulat et de l'Empire, par M. Thiers.

CARTE DE LA SOUABE DE LA SUISSE ET DU PIÉMONT.

CARTE N° 1.

Dessinée par A. H. Dufour. Publiée par Paulin. *Gravée par Ch. Dyonnet.*

Kilomètres

Lieues communes de France

CARTE DE LA SOUABE.

Dessiné par A.H. Dufour.

Kilomètres.

Publiée par Paulin.

Lieues communes de France

Gravée par Ch. Dyonnet.

Histoire du Consulat et de l'Empire, par M. Thiers.

CARTE DU PIÉMONT

CARTE N° 3.

Dessiné par A.H. Dufour. — Kilomètres — Publiée par Paulin. — Lieues communes de France. — *Gravée par Ch. Dyonnet.*

Histoire du Consulat et de l'Empire, par M. A. Thiers.

CARTE DE LA RIVIÈRE DE GÊNES

CARTE N° 4.

Dressée par Th. Duvotenay. Publiée par Paulin. Gravée par Ch. Dyonnet.

Kilomètres 5 10 20 30 40 50 60

Lieues de 25 au degré. 1 2 3 4 5 10 15

CARTE DES ENVIRONS D'ENGEN ET DE STOKACH

Dressée par A. H. Dufour. Publiée par Lheureux et Cie. *Gravée par Ch. Dyonnet.*

Histoire du Consulat et de l'Empire, par M. Thiers.

CARTE DU CHAMP DE BATAILLE DE MOESSKIRCH

CARTE N° 6.

Dessinée par A.H. Dufour. Publiée par Lheureux et Cie Gravée par Ch. Dyonnet.

1000 0 1000 2000 3000 4000 Mètres

0 1/8 1/4 1/2 3/4 1 Lieue

Histoire du Consulat et de l'Empire par M. Thiers.

CARTE DES ENVIRONS D'ULM

CARTE N° 7.

Dessinée par A.H. Dufour.

Echelle de la Carte

1 2 3 4 5 6 7 8 9 10 Kilomètres.

Publié par Lheureux & Cie.

Echelle du Plan.

400 800 1200 1600 2000 2400 2800 Mètres.

Gravé par Ch. Dyonnet.

Histoire du Consulat et de l'Empire, par M. Thiers.

CARTE DU VALAIS ET DE LA VALLÉE D'AOSTE

CARTE N° 8.

Dressée par A. H. Dufour. Publié par Lheureux & C.ie *Gravée par Ch. Dyonnet, Rue de la Huchette 17.*

Kilomètres. 5 10 20 30 40 50 60

Lieues de 25 au degré. 1/2 1 2 4 6 8 10 12

CARTE DES ENVIRONS D'ALEXANDRIE ET DE LA PLAINE DE MARENGO.

Dessinée par Th. Duvotenay

Publié par Lheureux & C.ie

Gravée par Ch. Dyonnet.

Histoire du Consulat et de l'Empire par M. Thiers.

CARTE DU COURS DU DANUBE, AU-DESSUS ET AU-DESSOUS D'HOCHSTÉTT

CARTE N.° 10.

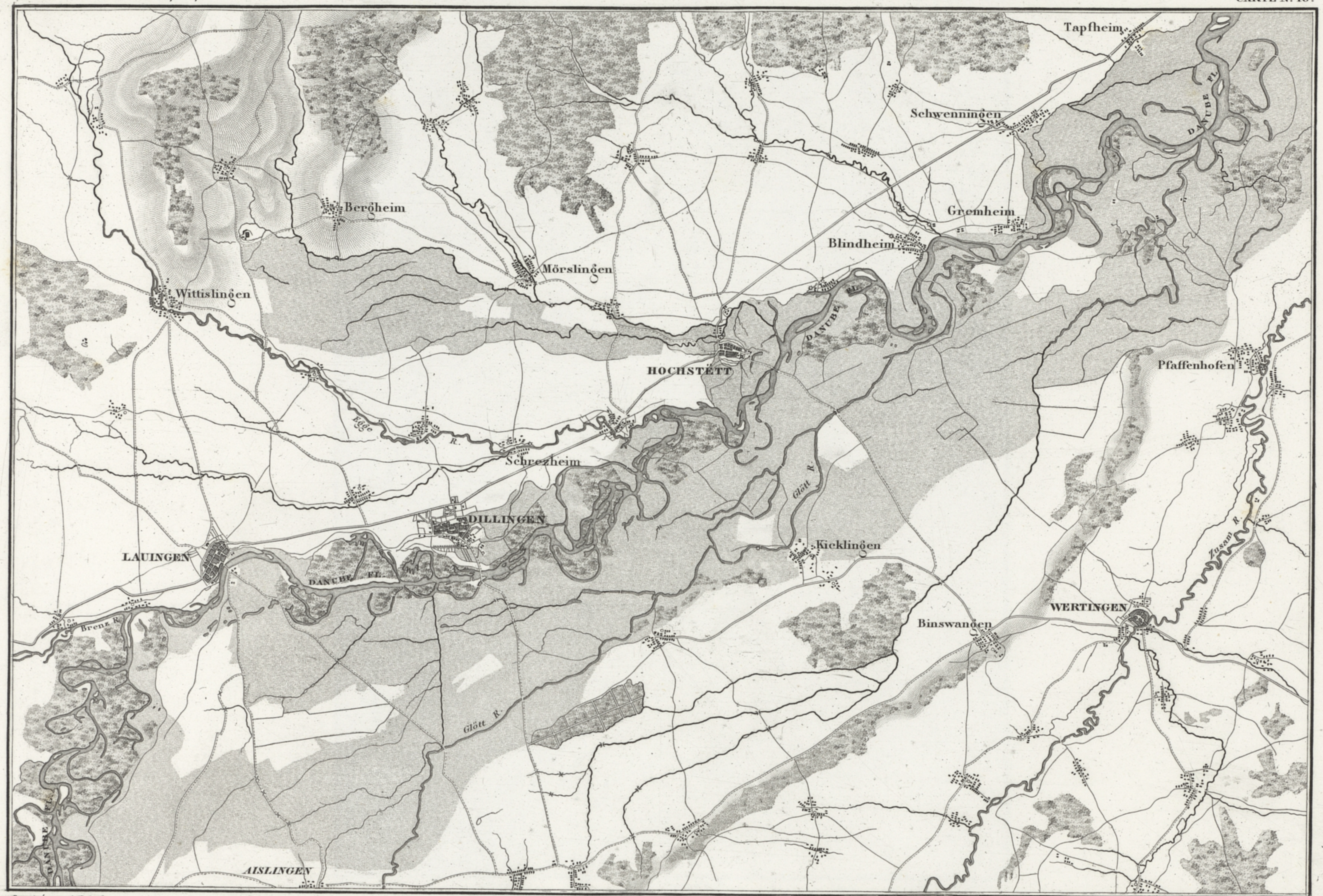

Dessinée par A. H. Dufour — Publié par Lheureux & C.ie — *Gravée par Ch. Dyonnet.*

5 1 2 3 4 5 6 7 8,000 Mètres

Hisᵗᵉ du Consulat et de l'Emp. par M. Thiers.

CARTE DE LA PLAINE D'HÉLIOPOLIS

CARTE Nº 11.

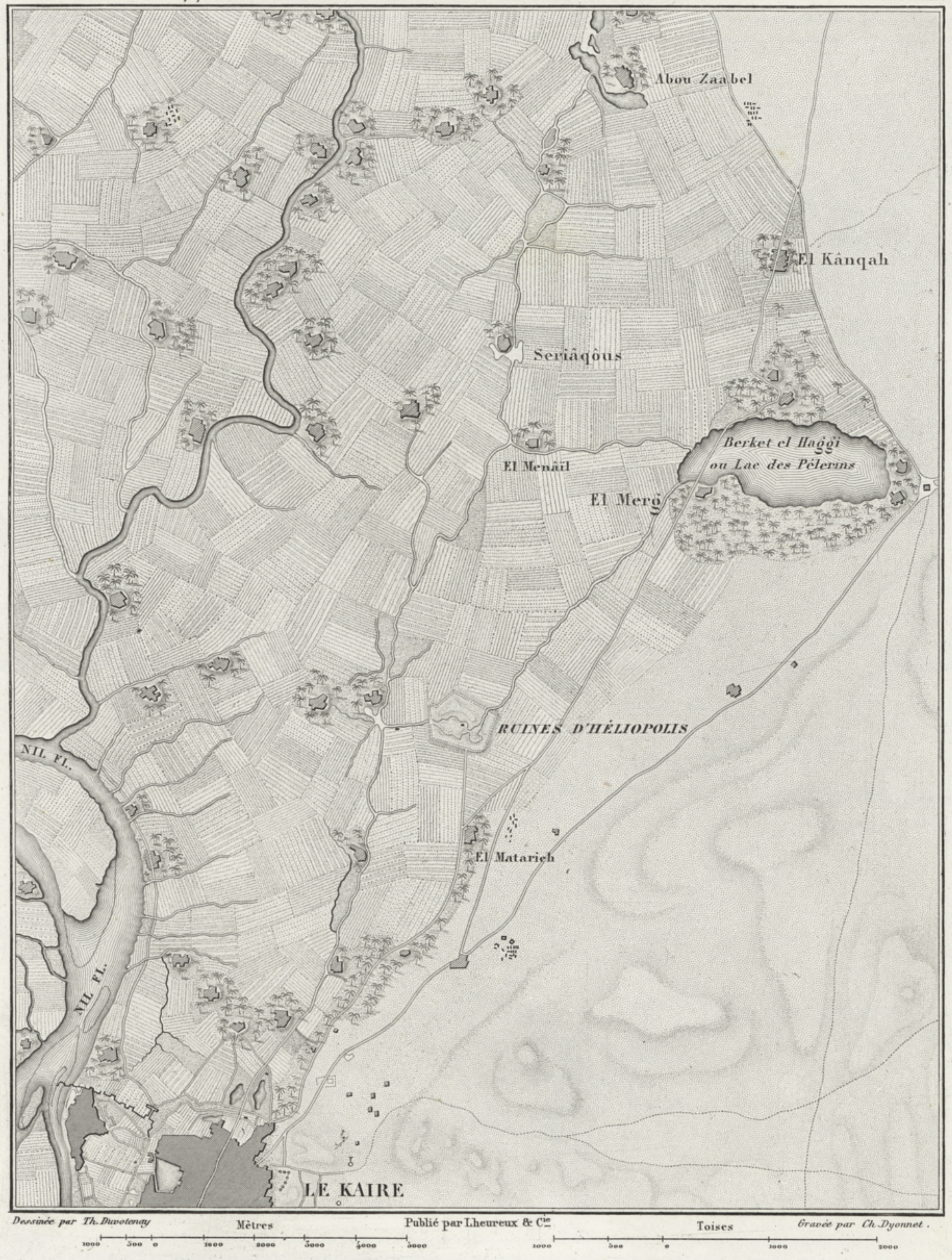

Dessinée par Th. Duvotenay — Mètres — Publié par Lheureux & Cⁱᵉ — Toises — Gravée par Ch. Dyonnet.

Histoire du Consulat et de l'Empire par M. Thiers.

CARTE GÉNÉRALE DE LA BASSE ÉGYPTE

CARTE Nº 12.

Dessiné par A.H. Dufour. Kilomètres. Publié par Lheureux & Cie. Lieues communes de France. Gravé par Ch. Dyonnet.

Histoire du Consulat et de l'Empire, par M. Thiers.

PLAN DU KAIRE

CARTE N° 13.

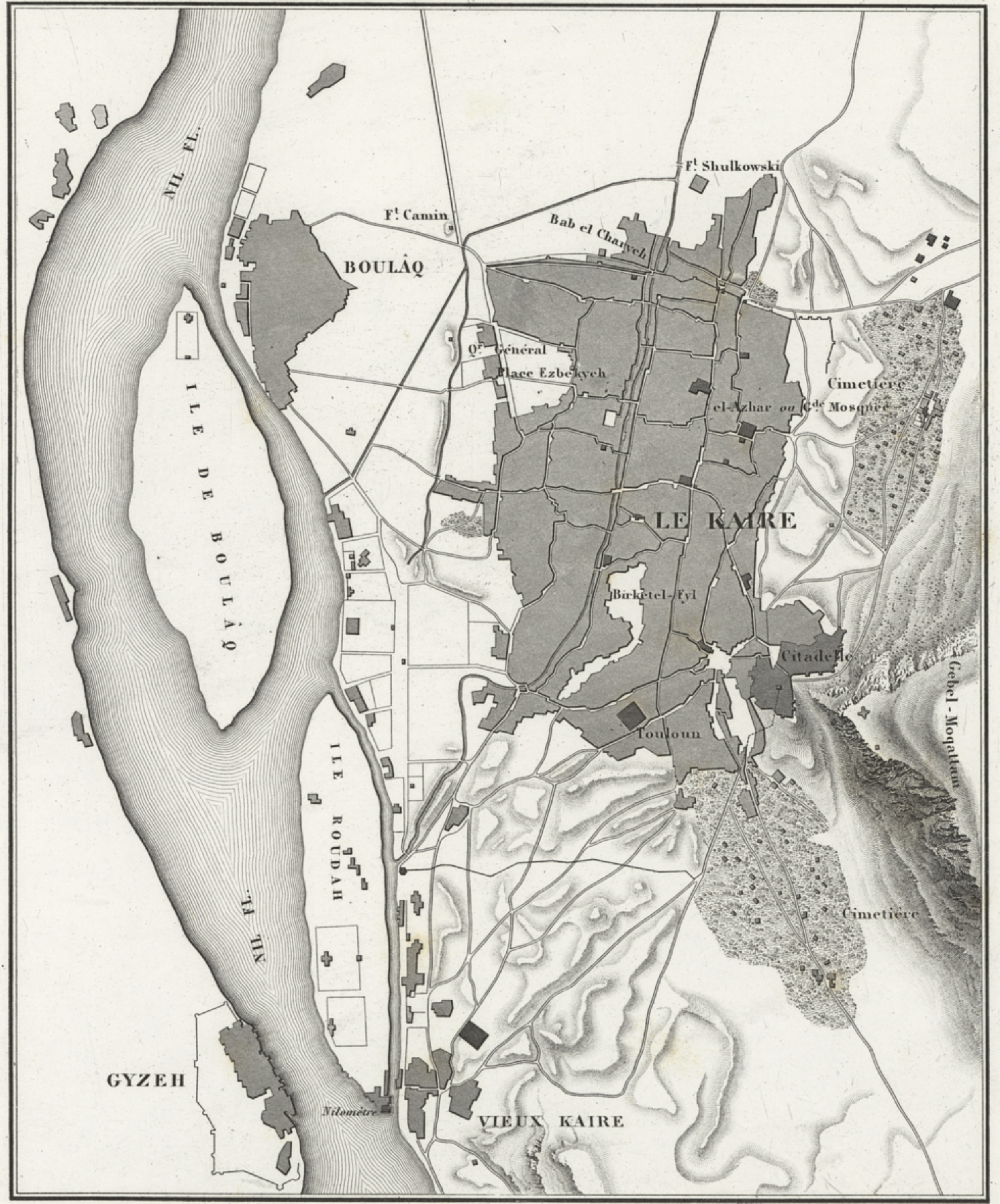

Dessiné par Th. Duvotenay — Publiée par Lheureux et Cⁱᵉ — *Gravé par Ch. Dyonnet.*

500 1000 1500 2000 2500 3000 Mètres.

Histoire du Consulat et de l'Empire, par M. Thiers.

CARTE DE LA VALLÉE DU DANUBE.

CARTE N.° 14.

Dessiné par A.H. Dufour. Kilomètres. Publiée par Lheureux et C.ie Lieues communes de France. *Gravé par Ch. Dyonnet.*

Hist.e du Cons.at et de l'Emp.e par M. Thiers

CARTE DU PAYS COMPRIS ENTRE L'ISAR ET L'INN

CARTE N.° 15.

Dessinée par A. H. Dufour.

Kilomètres.

5 10 20 30 40 50 60

Publiée par Lheureux et C.ie

Lieues de 25 au Degré.

1 2 3 4 5 10 15

Gravée par Ch. Dyonnet.

Histoire du Consulat et de l'Empire par Mr. Thiers.

CARTE DU CHAMP DE BATAILLE DE HOHENLINDEN.

CARTE No. 16.

Dressée par Th. Duvotenay. — Kilomètres 2 4 6 8 10 — Publiée par Paulin. — Lieues de 25 au Degré. — *Gravée par Ch. Dyonnet.*

CARTE DU SUND

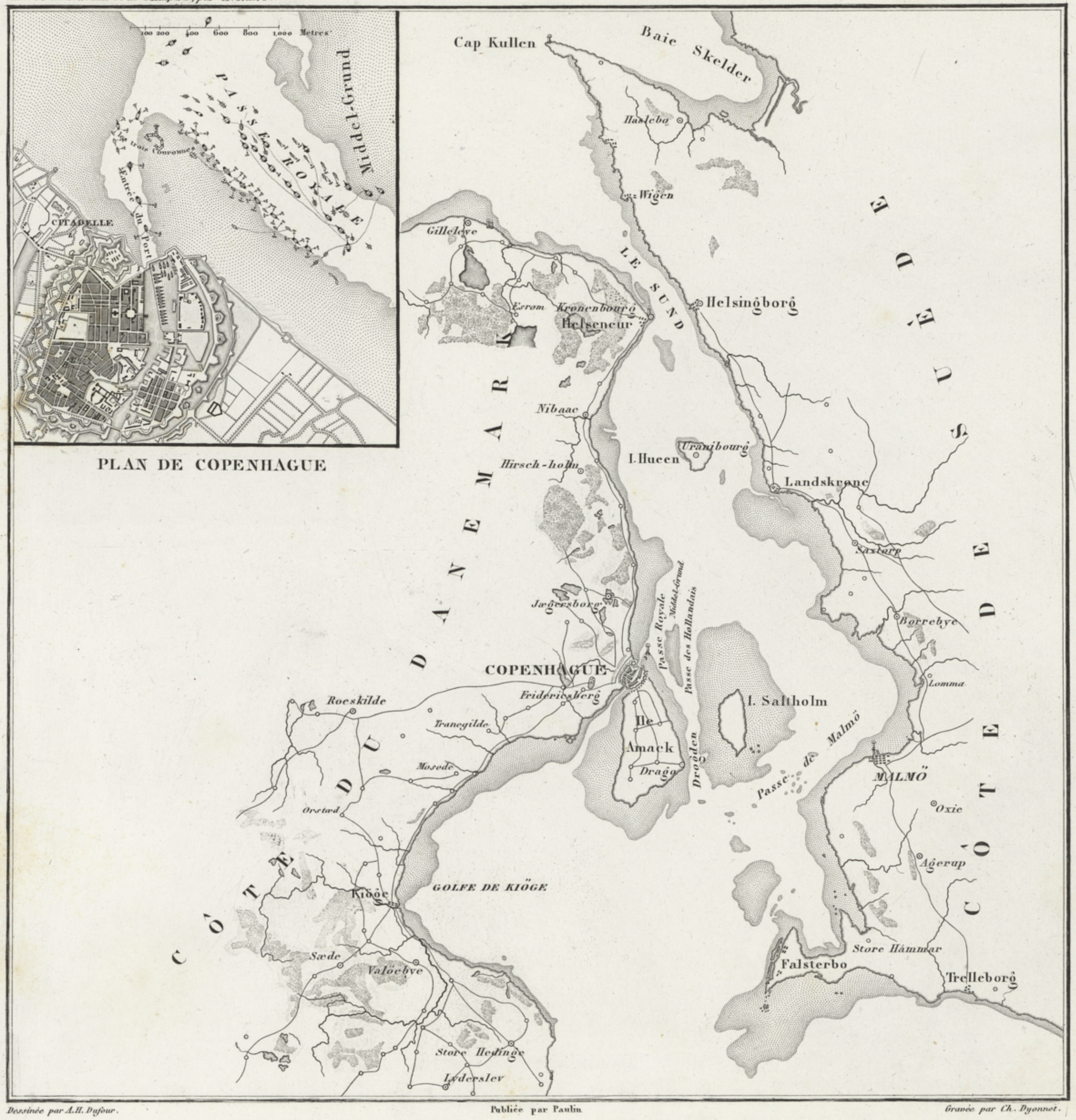

Dessinée par A.H. Dufour. Publiée par Paulin. Gravée par Ch. Dyonnet.

30 Kilomètres — 20 Lieues marines

Histoire du Consulat et de l'Empire par M. Thiers.

CARTE DE LA PLAGE D'ALEXANDRIE

CARTE N° 18.

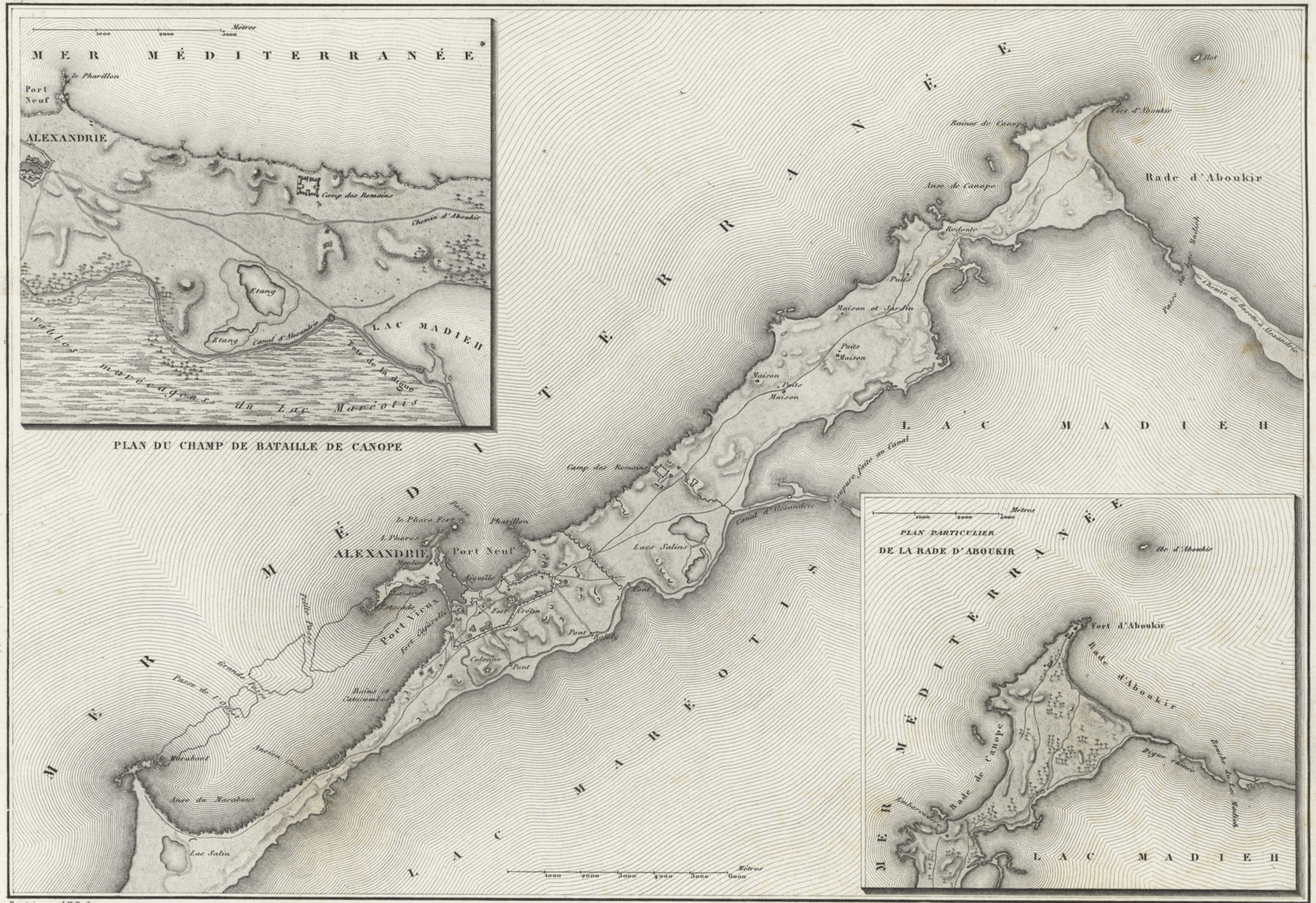

Dessiné par A.H. Dufour. Publiée par Paulin. Gravé par Ch. Dyonnet.

Histoire du Consulat et de l'Empire, par M. Thiers.

PLAN DE LA BAIE D'ALGÉSIRAS

CARTE Nº 19.

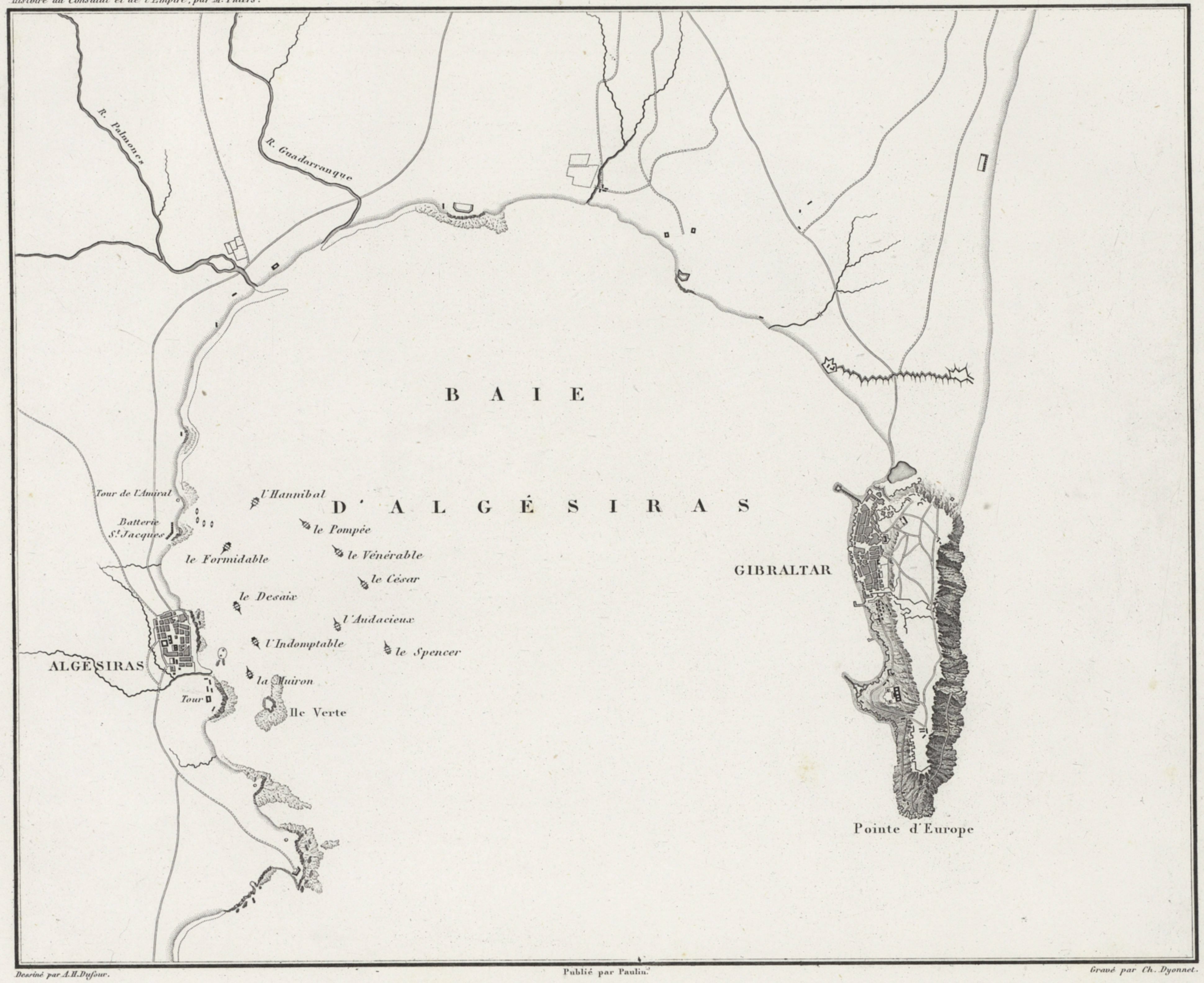

Dessiné par A.H. Dufour.

Publié par Paulin.

Gravé par Ch. Dyonnet.

CARTE GÉNÉRALE DE L'ALLEMAGNE EN 1789.

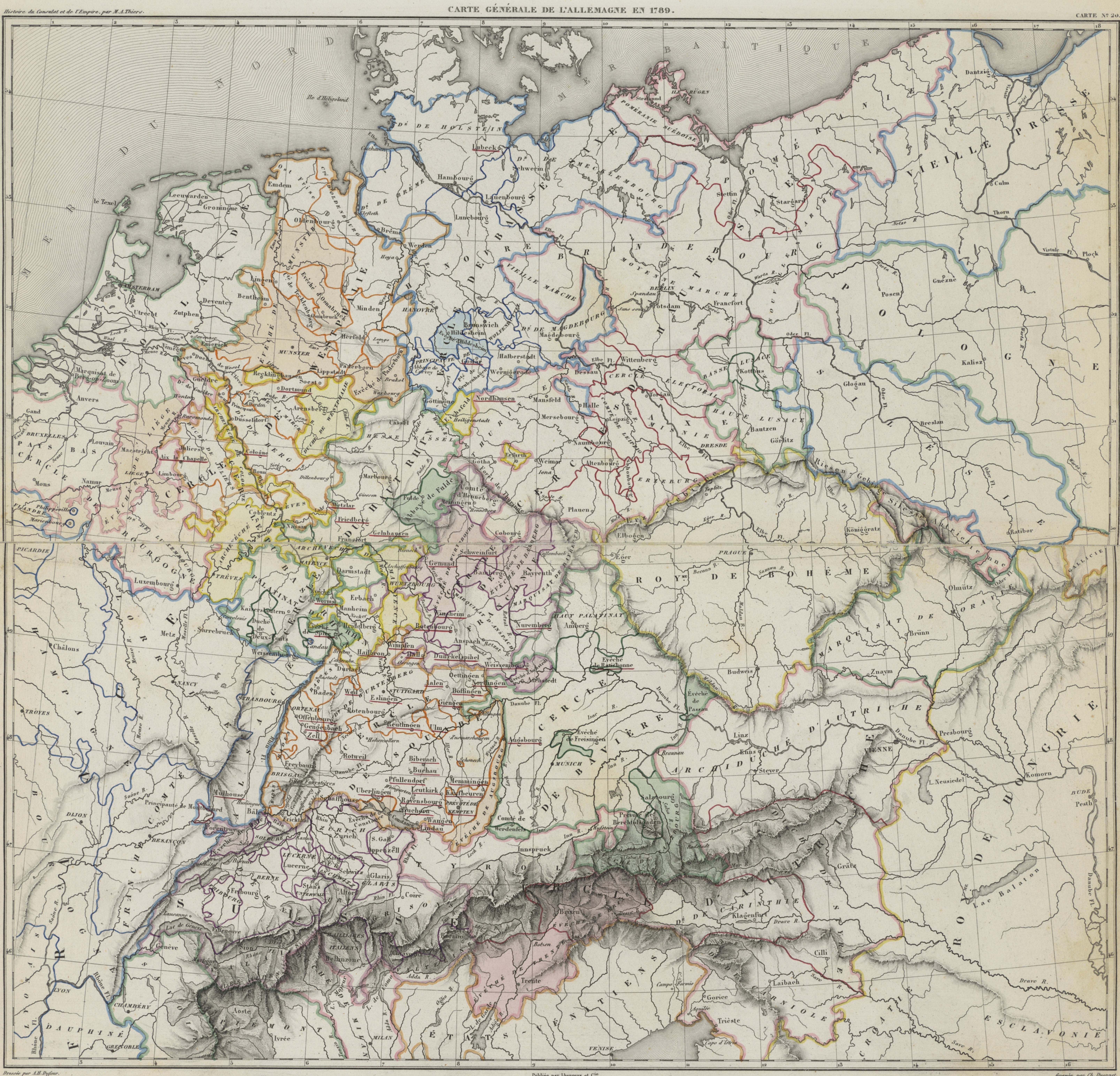

Dressée par A. H. Dufour.

Kilomètres: 25, 50, 100, 150, 200

Publiée par Lheureux et Cie

Lieues de 25 au Degré: 5, 10, 20, 30, 40, 50

Gravée par Ch. Dyonnet.

CARTE GÉNÉRALE DE L'ALLEMAGNE APRÈS LE RECEZ DE 1803.

Dressée par A. H. Dufour. Kilomètres Publiée par Paulin. Lieues de 25 au Degré. *Gravée par Ch. Dyonnet.*

5 10 20 40 60 80 100 120 140 160 180 200

1 2 3 4 5 10 20 30 40 50

Histoire du Consulat et de l'Empire, par M. A. Thiers.

CARTE GÉNÉRALE DE LA MANCHE.

CARTE N° 23.

Dressée par A. H. Dufour.

Kilomètres.

Publiée par Paulin.

Lieues de 25 au Degré.

Gravée par Ch. Dyonnet.

CARTE DES PORTS
D'AMBLETEUSE, DE WIMEREUX, DE BOULOGNE ET D'ETAPLES.

Histoire du Consulat et de l'Empire, par M. Thiers. CARTE N°24.

Dressée par A.H. Dufour — Gravée par Ch. Dyonnet.

Kilomètres.
1 2 4 6 8 10 12

CARTE DU BASSIN ET DU CAMP DE BOULOGNE.

Dressée par A.H. Dufour — Publiée par Paulin — Gravée par Ch. Dyonnet.

100 200 300 400 500 — 1,000 — 1,500 — 2,000 Mètres.

PLAN DE LA BATAILLE NAVALE DU FERROL.

CARTE No. 26.

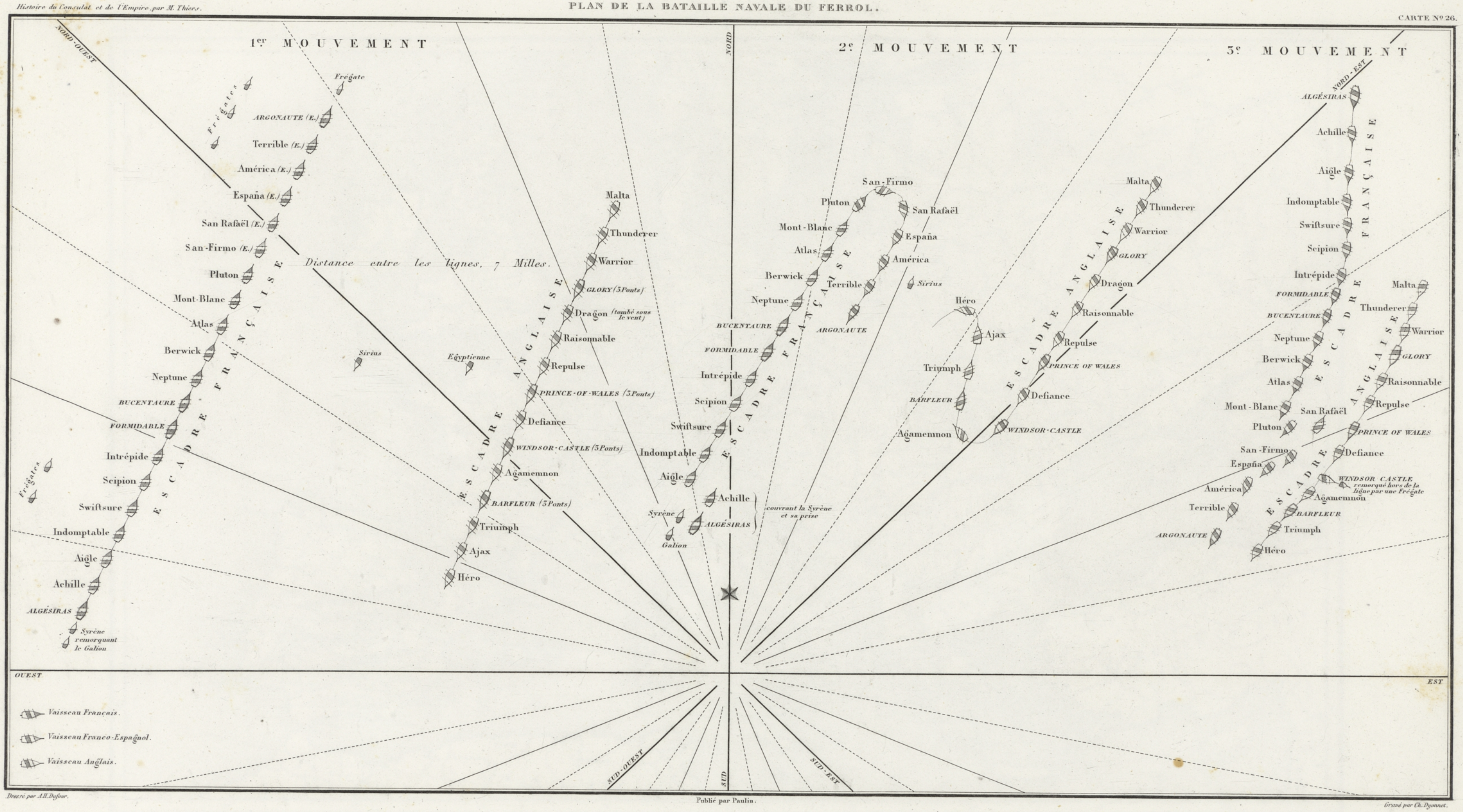

Dressé par A.H. Dufour.

Publié par Paulin.

Gravé par Ch. Dyonnet.

CARTE GÉNÉRALE DE L'EUROPE.

Dressée par A.H. Dufour. — Publiée par Paulin. — Gravée par Ch. Dyonnet.

Kilomètres: 50 100 200 400 600 800 1,000 1,200

Lieues de 25 au Degré: 25 50 100 150 200 250 300

CARTE GÉNÉRALE DE L'ALLEMAGNE.

Dessiné par A.H. Dufour.

Kilomètres.

Publiée par Paulin

Lieues communes de France.

Gravé par Ch. Dyonnet.

CARTE DU PAYS COMPRIS ENTRE LE RHIN ET LE DANUBE.

Dressée par A.H. Dufour.

Kilomètres.

Publiée par Paulin.

Lieues communes de France.

Gravée par Ch. Dyonnet.

PLAN DE LA BATAILLE DE TRAFALGAR.

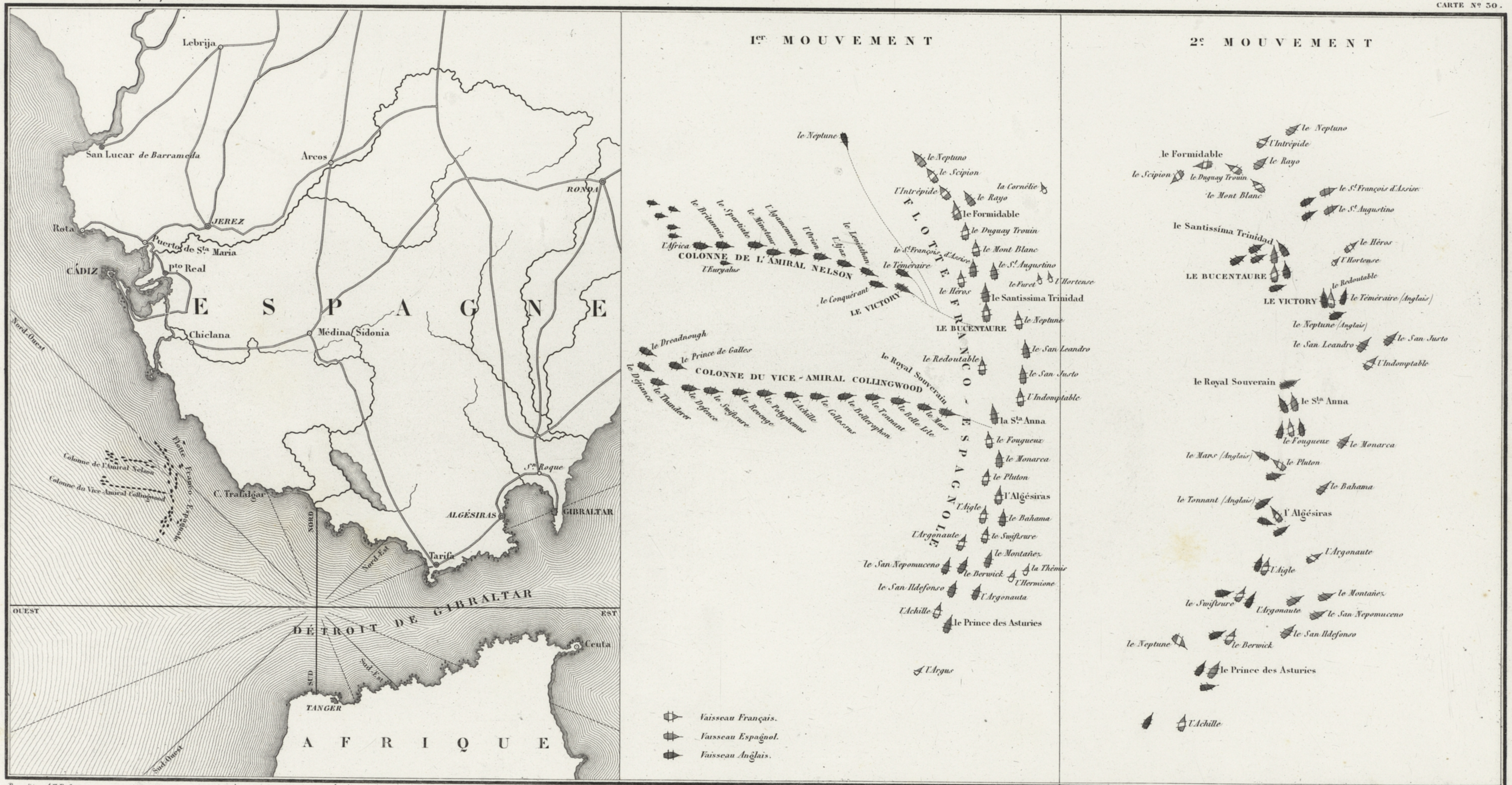

Dressé par A.H. Dufour.

Publié par Paulin.

Gravé par Ch. Dyonnet.

CARTE GÉNÉRALE DE LA CHAINE DES ALPES.

Dressée par Th. Duvotenay. Publiée par Paulin. *Gravée par Ch. Dyonnet.*

Kilomètres. 10 20 30 40 50 100 150 200

Lieues de 25 au Degré. 5 10 20 30 40

Histoire du Consulat et de l'Empire, par M. Thiers.

CARTE DE L'AUTRICHE ET DE LA MORAVIE.

CARTE N° 32.

Dressée par A.H. Dufour. — *Publiée par Paulin.* — *Gravée par Ch. Dyonnet.*

Kilomètres. — Lieues communes de France.

Histoire du Consulat et de l'Empire, par M. Thiers.

PLAN DU CHAMP DE BATAILLE D'AUSTERLITZ.

CARTE N° 33.

Dressé par A. H. Dufour. Publié par Paulin. Gravé par Ch. Dyonnet.

Mètres. 500 1000 2000 3000 4000 5000 6000

Toises. 500 1000 2000 3000

CARTE DE LA FRANCONIE ET DE LA SAXE.

Dressée par A.H. Dufour. Kilomètres. Publiée par Paulin. Lieues de 25 au Degré. *Gravée par Ch. Dyonnet.*

Histoire du Consulat et de l'Empire, par M. Thiers.

PLAN DES CHAMPS DE BATAILLE D'IENA ET D'AWERSTAEDT.

CARTE N° 35.

Dressé par A.H. Dufour.

Kilomètres.

Publié par Paulin.

Lieues de 25 au Degré

Gravé par Ch. Dyonnet.

Histoire du Consulat et de l'Empire, par M. Thiers.

CARTE DU NORD DE L'ALLEMAGNE.

CARTE N° 36.

Dressée par Th. Duvotenay — Publiée par Paulin — Gravée par Ch. Dyonnet.

Kilomètres. 10 20 30 40 50 100 150 200

Lieues de 25 au Degré. 5 10 20 30 40

CARTE DE LA PRUSSE ORIENTALE ET DE LA POLOGNE

Histoire du Consulat et de l'Empire par M. Thiers. CARTE Nº 37.

Dressée par A.H. Dufour. Publiée par Paulin. Gravée par Ch. Dyonnet.

Kilomètres. Lieues de 25 au Degré.

CARTE DU PAYS COMPRIS ENTRE LA VISTULE ET LA PRÉGEL

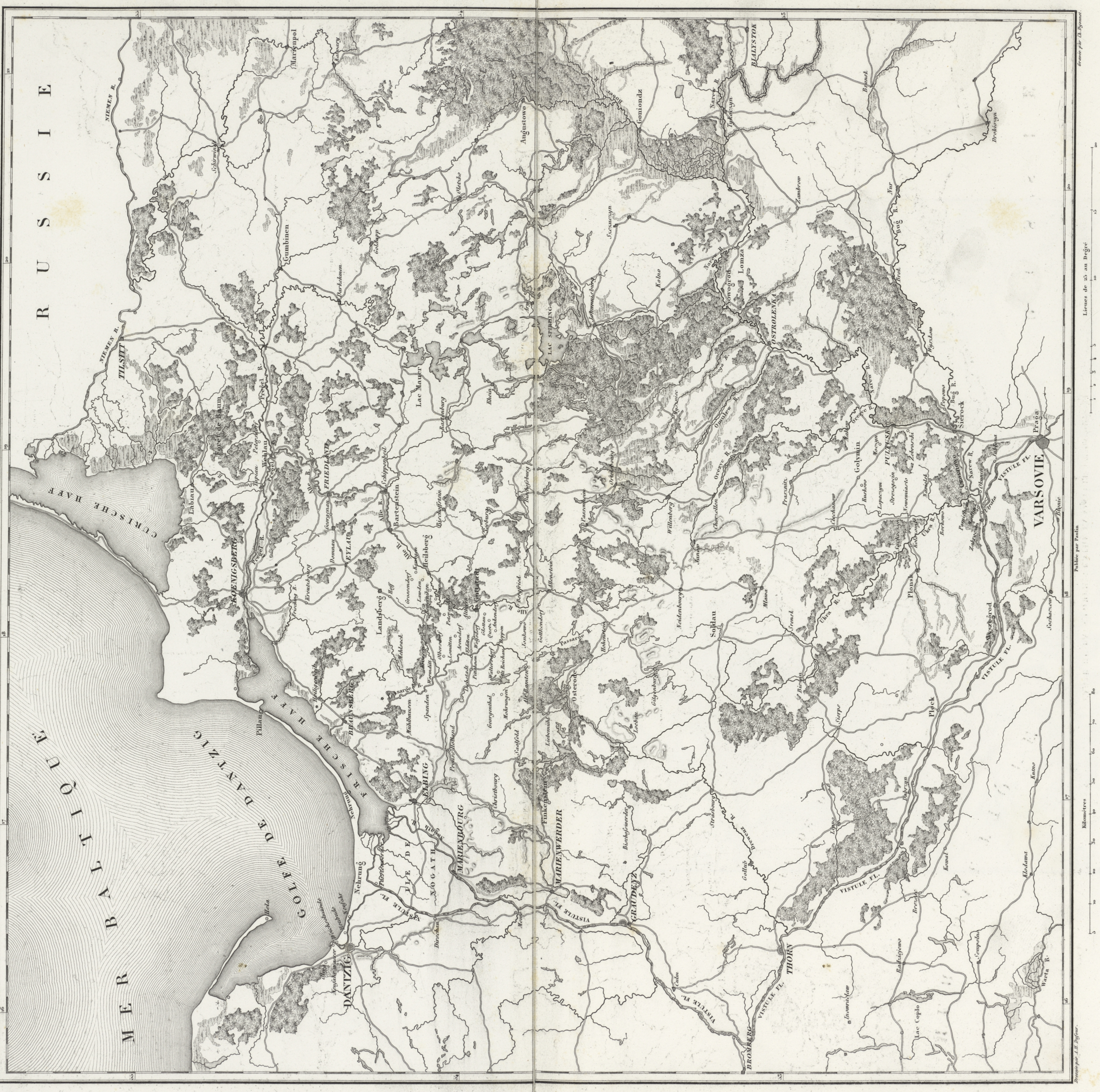

Histoire du Consulat et de l'Empire par M. Thiers.

Carte N° 38.

Gravée par Ch. Dyonnet.

Dressée par A.H. Dufour.

Publiée par Paulin

PLANS DES ENVIRONS DE CZARNOWO, PULTUSK, GOLYMIN ET SOLDAU.

Histoire du Consulat et de l'Empire par M. Thiers. CARTE N° 39.

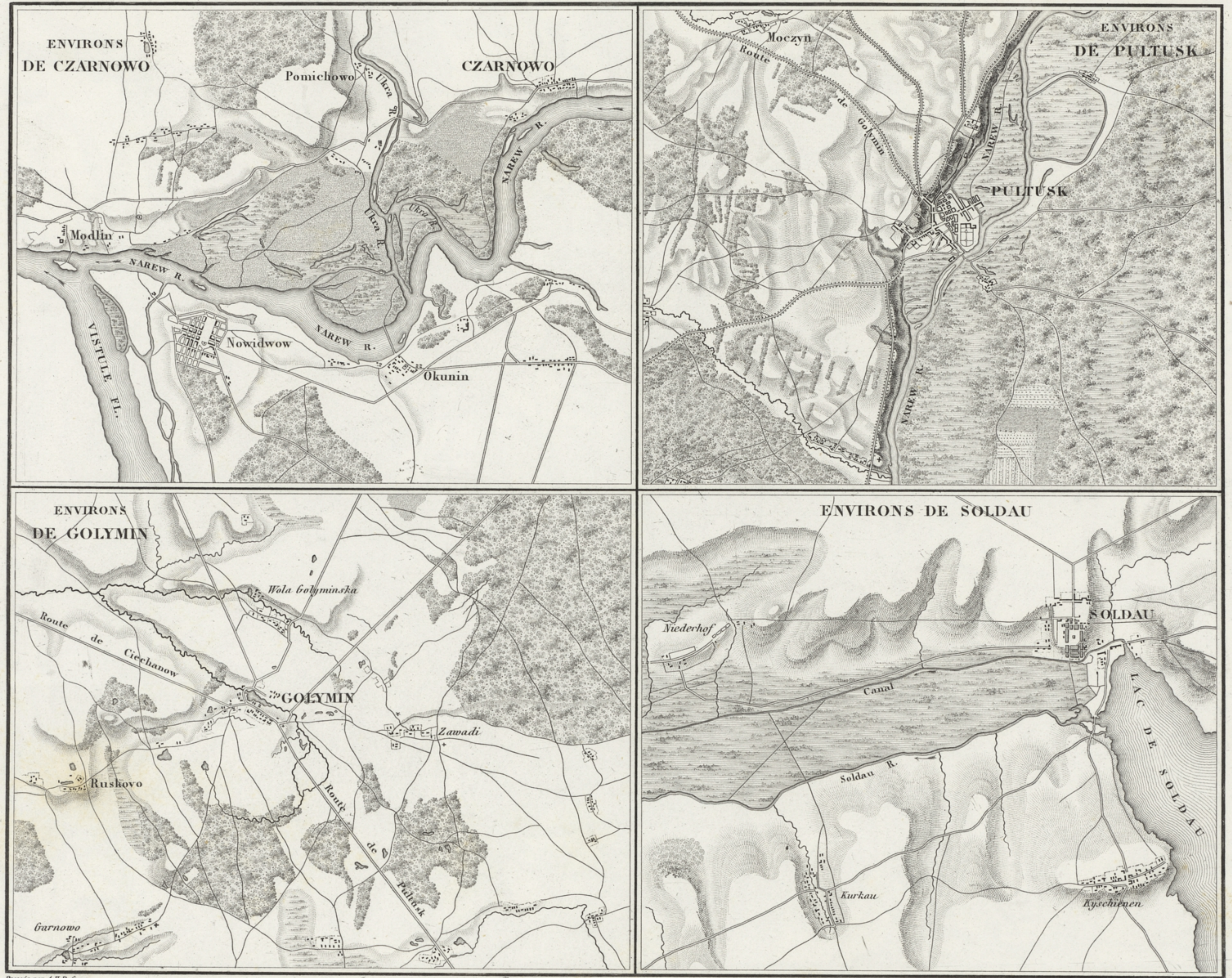

Dressée par A. H. Dufour. Publiés par Paulin *Gravés par Ch. Dyonnet.*

Mètres 500 1000 2000 3000 4000

Toises 1 2 3 4 500 1000 1500 2000

Histoire du Consulat et de l'Empire par M. Thiers.

PLAN DU CHAMP DE BATAILLE D'EYLAU.

CARTE Nº 40.

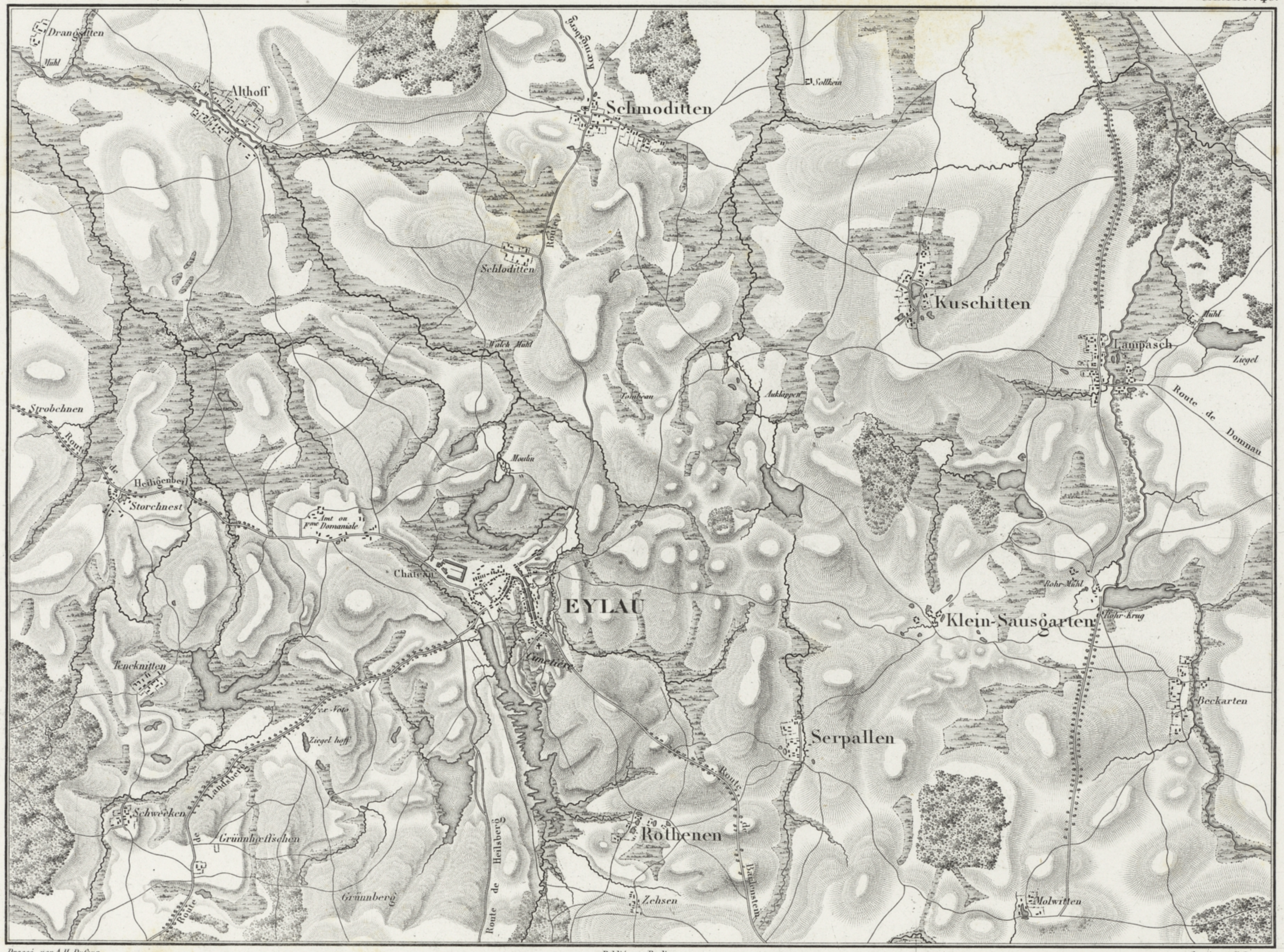

Dressé par A.H. Dufour. — Publié par Paulin. — *Gravé par Ch. Dyonnet.*

Mètres. 100 200 300 400 500 1,000 1,500 2,000 2,500

Toises. 100 200 300 400 500 1,000 1,500

PLAN DE LA VILLE DE DANTZIG ET DE SES ENVIRONS

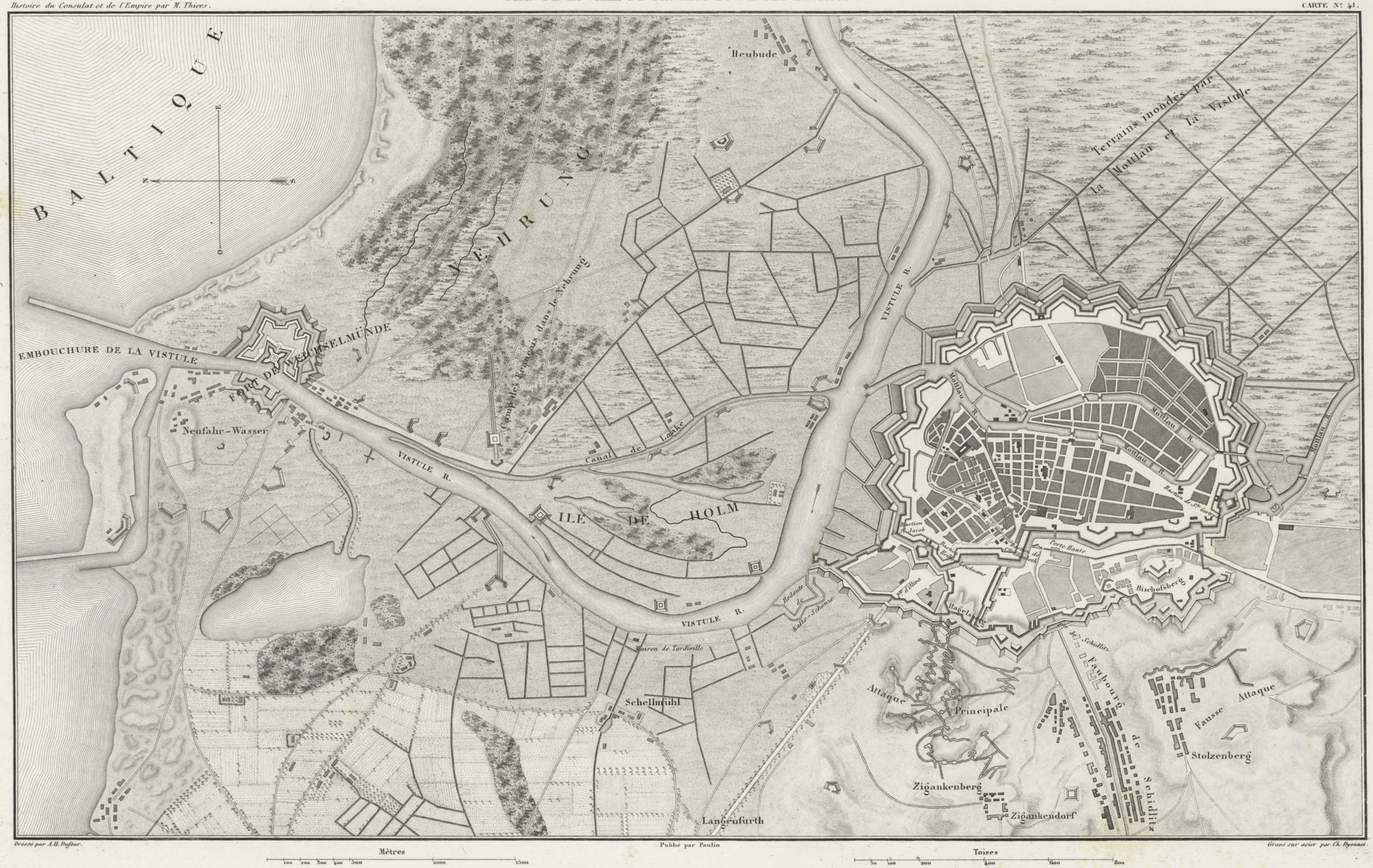

Dressé par A.H. Dufour. *Publié par Paulin* *Gravé sur acier par Ch. Dyonnet.*

Histoire du Consulat et de l'Empire par M. A. Thiers

PLAN DU CHAMP DE BATAILLE DE FRIEDLAND.

CARTE N° 42



Dressé par A. H. Dufour — Publié par Paulin — *Gravé par Ch. Dyonnet*

Mètres. 100 200 300 400 500 1,000 1,500 2,000 2,500

Toises. 100 200 300 400 500 1,000 1,500

CARTE GÉNÉRALE D'ESPAGNE ET DE PORTUGAL.

Dressée par Th. Duvotenay. Publiée par Paulin. Gravée par Ch. Dyonnet.

Myriamètres. Kilom. 20 0 1 2 3 4 5 10 15 20

Lieues de 25 au degré 5 10 20 30 40 50

CARTE DES ENVIRONS DE BAYLEN

Histoire du Consulat et de l'Empire par M. Thiers. CARTE N° 44.

Dressée par Th. Duvotenay, Géographe. Myriamètres. Kilom. 5 0 1 2 3 4 Publiée par Lheureux et Cie. Lieues communes de France. 1 2 3 4 5 10 Gravée par Ch. Dyonnet.

Histoire du Consulat et de l'Empire par M. Thiers.

PLAN DE SARAGOSSE ET DE SES ENVIRONS.

CARTE N° 45.

Dressé par Th. Duvotenay, Géographe. Kilomètres. Hectom. 5 4 3 2 1 0 1 2 3 4

Publiée par Lheureux et Cie.

Lieue commune de France. 1/4 1/2 3/4 1

Gravé par Ch. Dyonnet.

CARTE DU PAYS COMPRIS ENTRE LE DANUBE ET L'ISAR, DE RATISBONNE A LANDSHUT.

Histoire du Consulat et de l'Empire par M. Thiers. CARTE N.º 46.

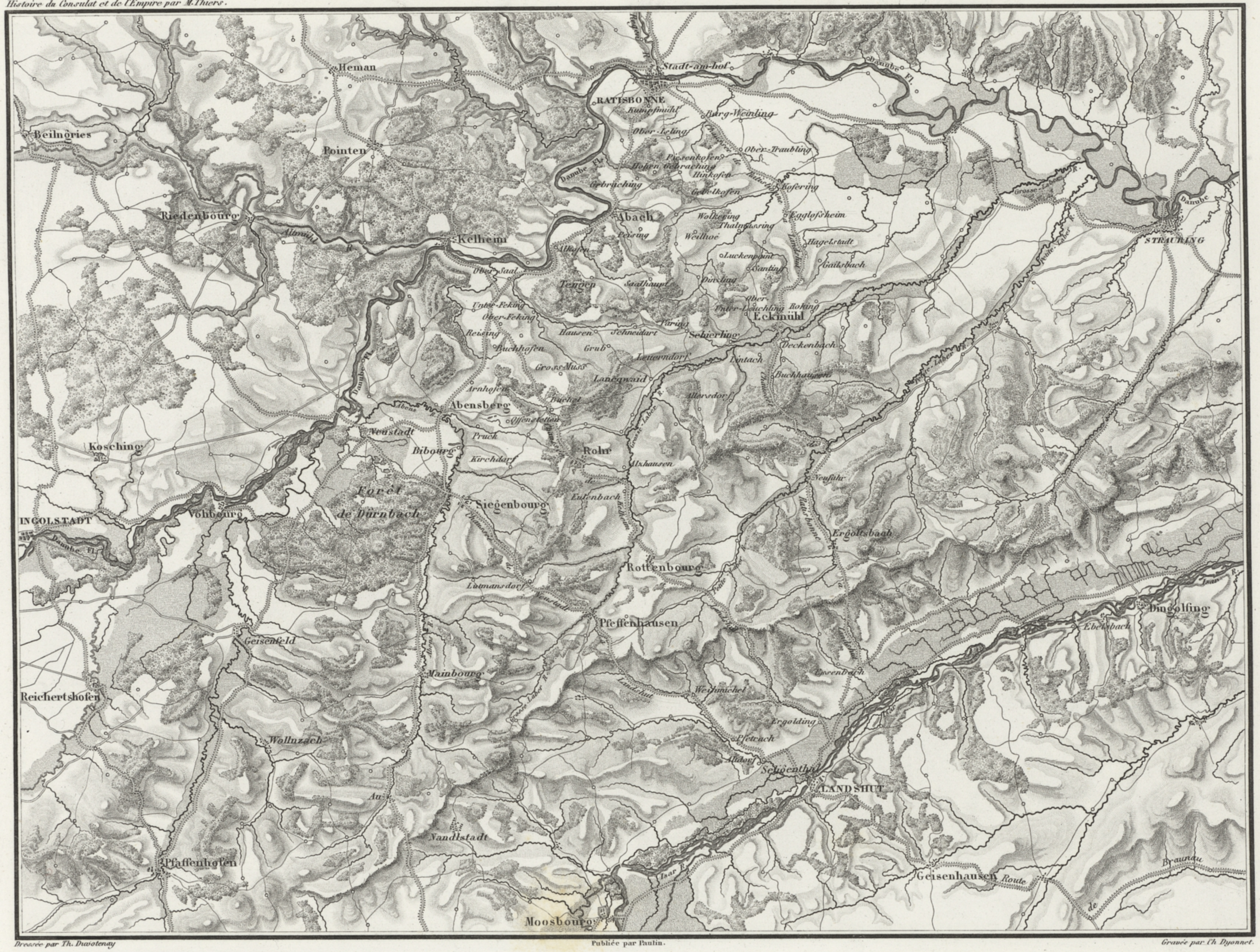

Dressée par Th. Duvotenay. Publiée par Paulin. *Gravée par Th. Dyonnet.*

Kilomètres: 1 2 3 4 5 10 15 20

Lieues de 25 au degré: ¼ ½ 1 2 3 4 5 6

CARTE DES ENVIRONS D'ECKMÜHL.

Histoire du Consulat et de l'Empire par M. Thiers. CARTE N° 47.

Dressée par A.H. Dufour. Publiée par Paulin. Gravé par Ch. Dyonnet.

PLAN DES ENVIRONS DE VIENNE

Dressé par A. H. Dufour. — Publié par Paulin. — Gravé par Ch. Dyonnet.

Kilomètres.

½ 1 2 3 4 5 6 7 8 9 10

Lieues communes de France.

¼ ½ ¾ 1 2

PLAN DE L'ILE DE LOBAU

Dressé par Th. Duvotenay. — Publié par Paulin. — Gravé par Ch. Dyonnet.

Mètres. 500 0 1,000 2,000 3,000 4,000

Lieue de France. ¼ ½ ¾ 1

Histoire du Consulat et de l'Empire par M. A. Thiers.

PLAN DU CHAMP DE BATAILLE DE TALAVERA

CARTE N° 50.

Dressé par Th. Duvotenay. Publié par Paulin. *Gravé par Ch. Dyonnet.*

Mètres. 100 300 500 1,000 2,000 3,000 4,000

Lieue de France. ¼ ½ ¾ 1

CARTE DES BOUCHES DE L'ESCAUT

Dressée par Th. Duvotenay. Publiée par Paulin. Gravée par Ch. Dyonnet.

Myriamètres. Kilom. 5 0 1 2 3 4

Lieues de 25 au Degré ½ 1 2 3 4 5 6 7 8 9 10

PLANS DES PRINCIPALES PLACES FORTES D'ESPAGNE.

 Publiés par Paulin

Histoire du Consulat et de l'Empire par M. Thiers.

CARTE DE LA PARTIE DU PORTUGAL COMPRISE ENTRE LE DOURO, L'OCÉAN ET LA GUADIANA

CARTE N° 53.

CARTE DE LA PARTIE DU PORTUGAL COMPRISE ENTRE LE DOURO, L'OCÉAN ET LA GUADIANA

Dressée par Th. Duvotenay. Myriamètres. Publiée par Paulin. Lieues de 25 au Degré. Gravé par Ch. Dyonnet.

CARTE DE LA RUSSIE D'EUROPE

Dressée par Th. Duvotenay — Publiée par Paulin. — Gravée par Ch. Dyonnet.

Histoire du Consulat et de l'Empire par M. A. Thiers.

CARTE DE LA ROUTE DE WILNA À MOSCOU

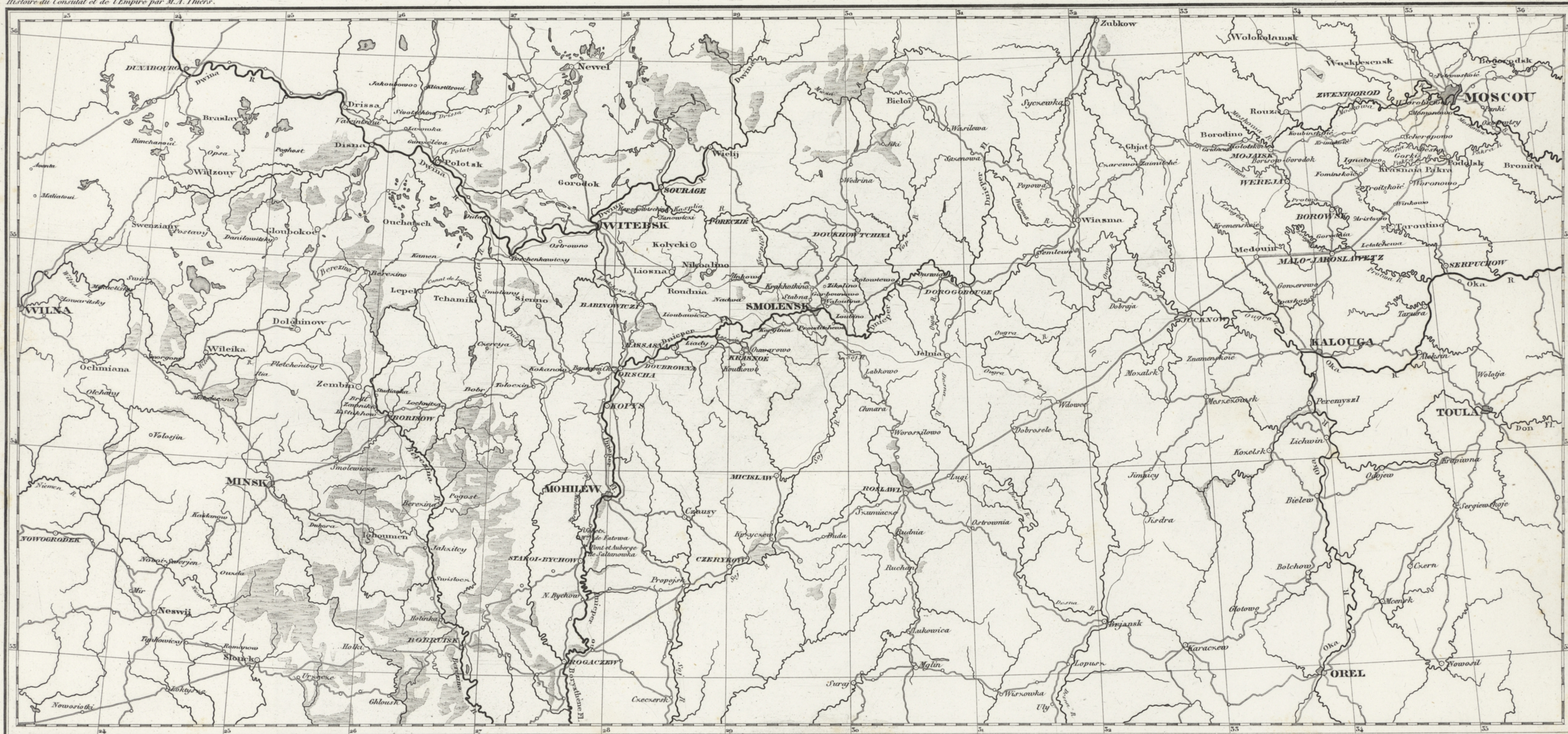

Dressée par Th. Duvotenay. Publiée par Paulin. Gravée par Ch. Dyonnet.

Myriamètres
Kilom. 20 10 0 5 10 15 20

Lieues de 25 au Degré
5 10 20 30 40 50

Histoire du Consulat et de l'Empire par M. Thiers

PLAN DU CHAMP DE BATAILLE DE LA MOSKOWA

CARTE N° 56

Dressé par Th. Duvotenay

Publié par Paulin

Gravé par Ch. Dyonnet

PLANS DES BORDS DE LA BEREZINA, DE MOSCOU ET DE SMOLENSK

Histoire du Consulat et de l'Empire par M. A. Thiers.

CARTE N° 57

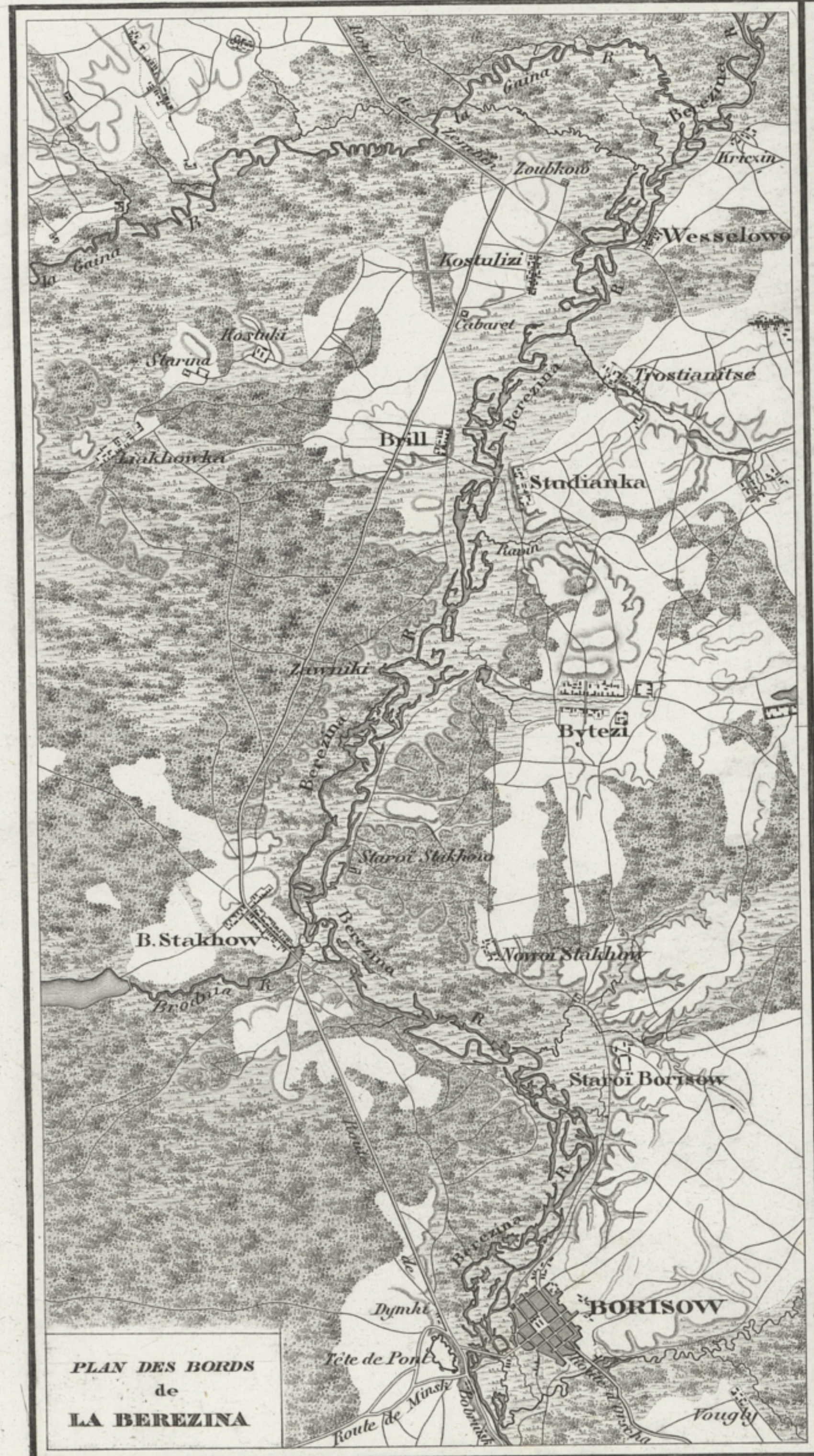

PLAN DES BORDS de LA BEREZINA

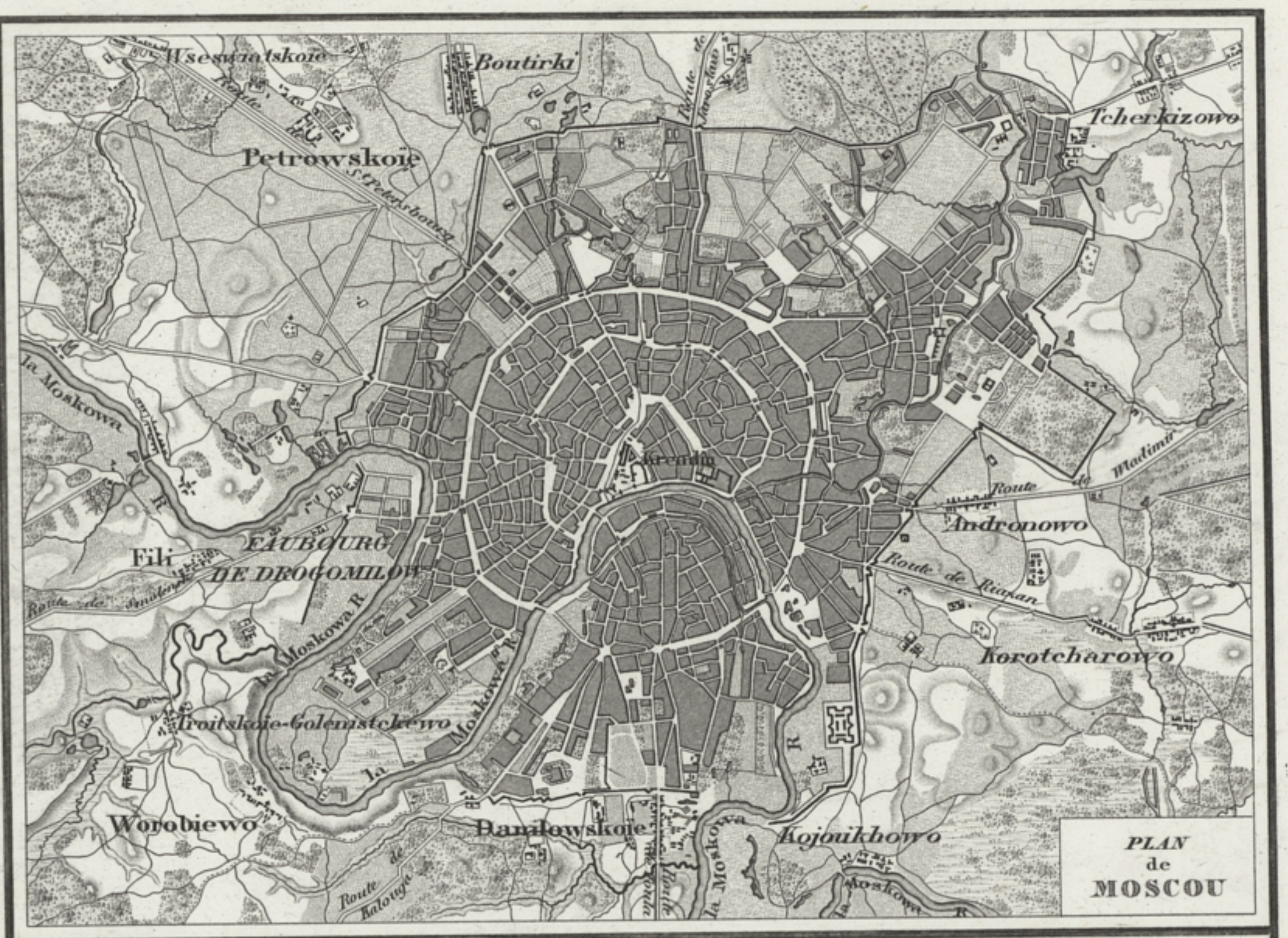

PLAN de MOSCOU

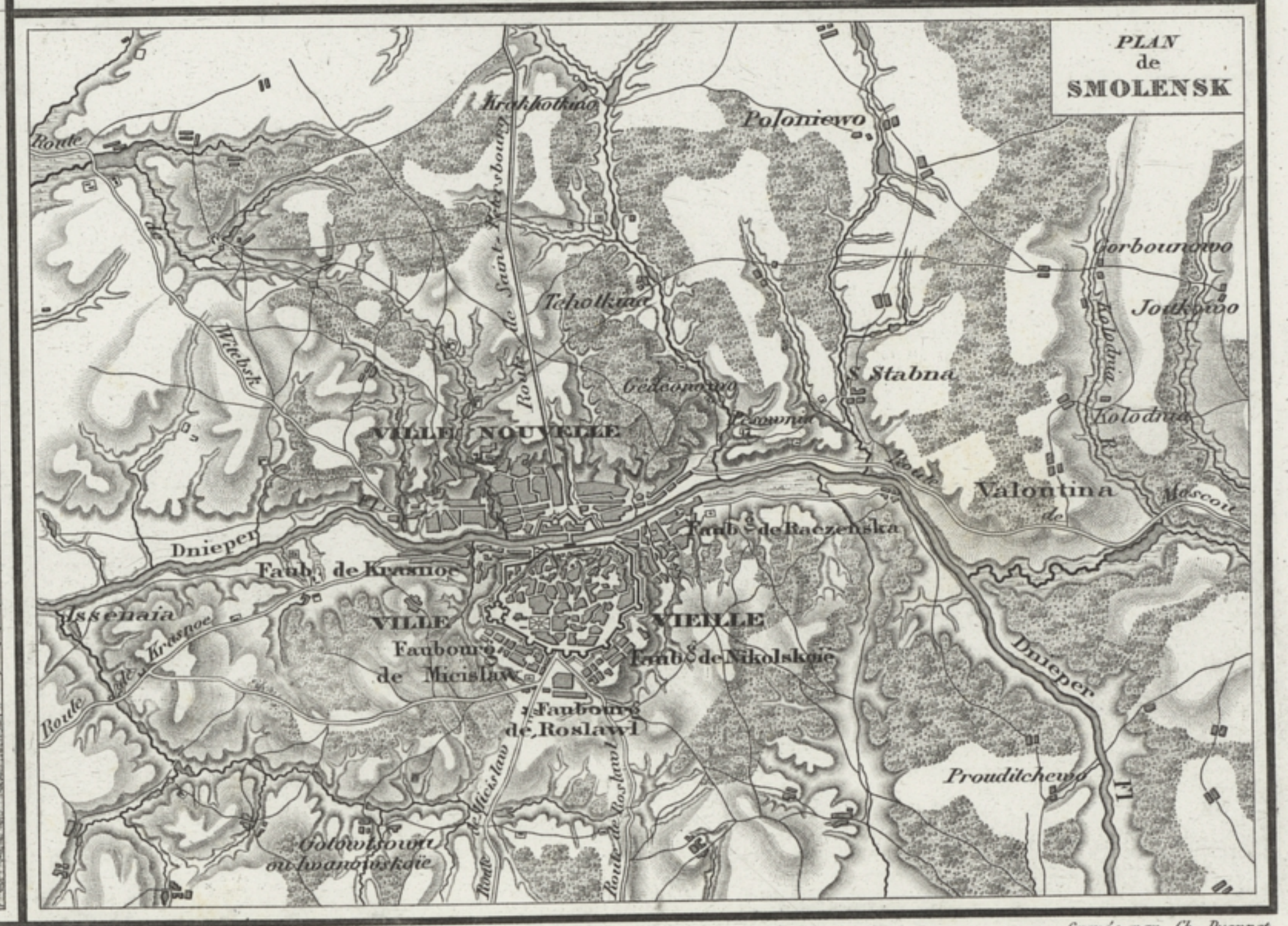

PLAN de SMOLENSK

Dressés par Th. Duvotenay. Publiés par Paulin. *Gravés par Ch. Dyonnet.*

CARTE GÉNÉRALE DE LA SAXE.

Dressée par Th. Duvotenay. Publiée par Paulin. Gravée par Ch. Dyonnet.

Myriamètres. Lieues de 25 au Degré.

Histoire du Consulat et de l'Empire par M. Thiers.

PLAN DU CHAMP DE BATAILLE DE BAUTZEN.

CARTE N° 59

Dressé par Th. Duvotenay.

Publiée par Lheureux et Cie

Gravé par Ch. Pyonnet.

Histoire du Consulat et de l'Empire, par M. Thiers.

PLAN DE LEIPZIG ET DE SES ENVIRONS.

CARTE N° 60.

Dressé par Th. Duvotenay. Publiée par Lheureux et Cie Gravé par Ch. Dyonnet.

CARTE DE L'EST DE LA FRANCE.

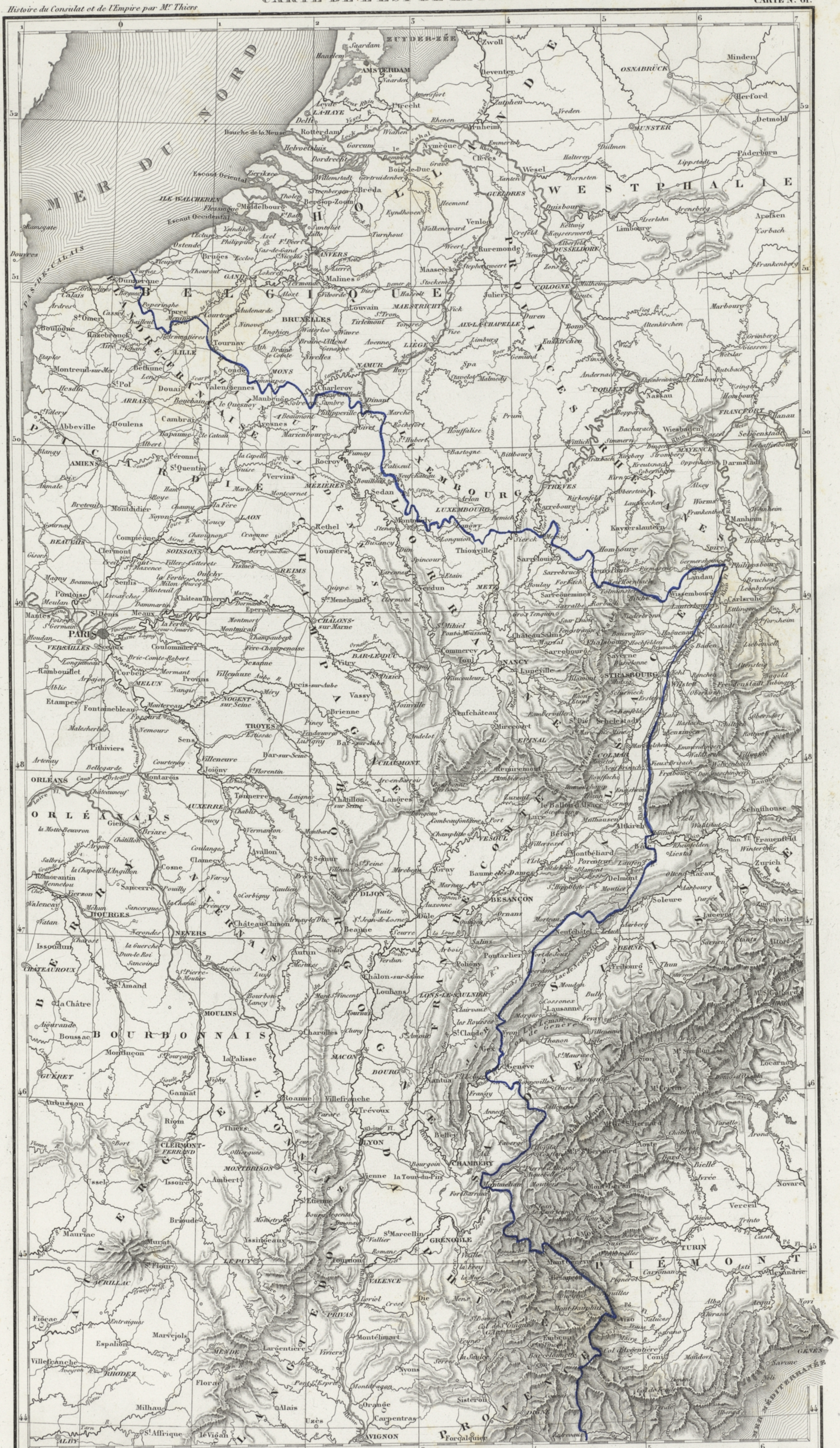

Dressée par Th. Duvotenay — Publiée par Paulin — *Gravée par Ch. Dyonnet*

Myriamètres. — Lieues de 25 au Degré.

CARTE DES VALLÉES DE LA SEINE, DE L'AUBE ET DE LA MARNE.

Dressée par Th. Duvotenay

Publiée par Paulin.

Gravée par Ch. Dyonnet

Myriamètres

Kil. 10 5 0 1 2 3 4 5 6

Lieues de 25 au Degré.

1 1/2 0 1 2 3 4 5 10 15

ENVIRONS DE MONTEREAU

ENVIRONS DE BRIENNE

Histoire du Consulat et de l'Empire par M. Thiers.

Dressés par Th. Duvotenay. Publiés par Paulin. Gravés par Ch. Dyonnet.

Kilomètres
Mètres 1000 0 1 2 4 6 8 10 12

Lieues de 25 au Degré
1 ¾ ½ ¼ 0 1 2

CARTE DES ENVIRONS DE LAON.

CARTE N° 64.

Histoire du Consulat et de l'Empire par M. Thiers.

Dressée par Th. Duvotenay. — Publiée par Paulin. — Gravée par Ch. Dyonnet.

Kilomètres. — Lieues de 25 au Degré

CARTE DU PAYS COMPRIS ENTRE CHARLEROY, NAMUR ET BRUXELLES.

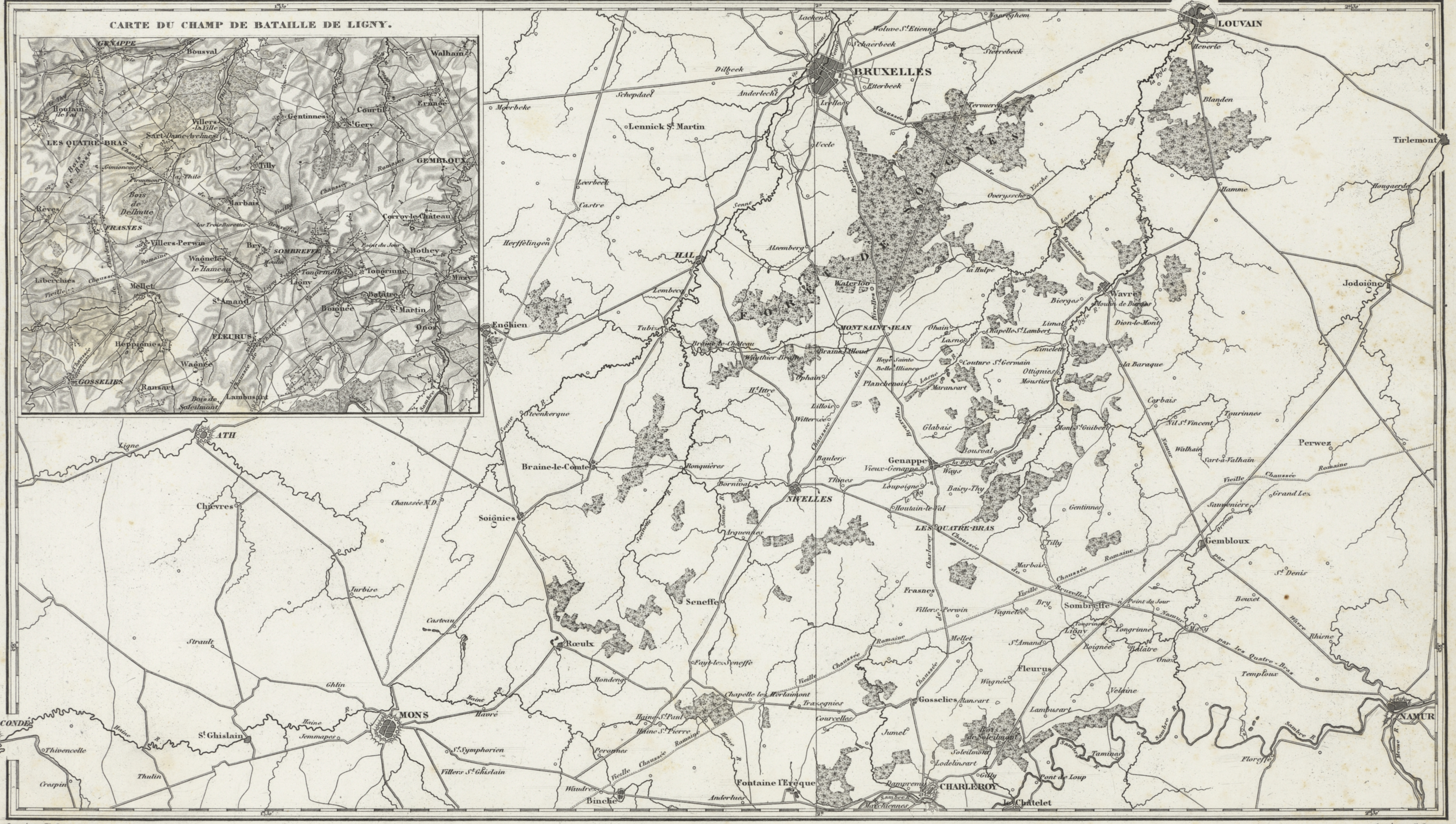

Dressée par Th. Duvotenay. Publiés par Paulin. Gravée par Ch. Dyonnet

Kilomètres — Mètres 1000 500 0 1 2 3 4 5 6 12

Lieues Communes de France 1 ½ 0 1 2

Histoire du Consulat et de l'Empire par Mr Thiers.

PLAN DU CHAMP DE BATAILLE DE WATERLOO

CARTE N° 66.



Dressé par Th. Duvotenay. Publié par Paulin. *Gravé par Ch. Dyonnet.*

Kilomètres. Mètres 500 0 1 2 3 4

Lieue commune de France. ¼ ½ ¾ 1

Fol.
72